



Segrià

Lleida era sede episcopal desde muy antiguo, el primer obispo conocido, Sagiti, lo era en el 419. Esta institución se perdió a raíz de la invasión sarracena, el 719. El obispado de Lleida se restauró sólo cuando el territorio fue recuperado por los cristianos, en 1149. En esa restauración participaron el obispo de Roda de Isábena y el conde Ramón Berenguer IV de Barcelona. Entonces se estableció que todas las mezquitas de la ciudad pasaran a ser propiedad episcopal.



La Seu Vella

La Mezquita Mayor se consagró cristianamente y en su lugar se levantó la primera iglesia, centro de la sede episcopal: Santa María la Antigua, que estaba situada junto al Castillo del Rei (o de la Suda).



La Seu Vella



El castillo del Rey o de la Suda



Absidiolos del transepto sur

La canónica

El 1168 se reorganizó la canónica, con la participación del obispado de Roda que trasladó aquí la comunidad canonical, aunque mantuvo una veintena de canónigos en el lugar de origen. Se adoptó la regla de San Agustín. El 1254 la comunidad de canónigos se organizó como canónica regular, con el derecho de sus miembros a tener propiedades privadas. Continuó muy vinculada con la de Roda. En el transcurso del tiempo acumuló una gran riqueza y poder, que incluso conservó después de la desamortización.



Fachada sur

Se ha identificado la primitiva iglesia de Santa María la Antiga (o Santa María in Sede) con las construcciones que aún quedan en la ala oeste del claustro y a su lado deberíamos situar las dependencias canonicas. Más adelante, cuando se edificó la catedral, la antigua iglesia de nave única habría pasado a ser utilizada como dependencia de la canónica.



La Seu Vella. Fachada sur


De una fotografía estereoscópica de Josep Salvany,
1912

Biblioteca de Catalunya. Fons Josep Salvany




Puerta de la Anunciata

La catedral



Capiteles de la puerta de la Anunciata

A finales del siglo XII se iniciaron las obras para levantar un nuevo templo catedralicio, bajo las órdenes de Pere de Coma. La construcción del edificio se prolongó hasta finales del siglo XIII. El claustro se habría construido posteriormente, entre los siglos XIII y XIV. En el siglo XV se puede considerar la obra de la catedral terminada, incluido el mobiliario, coro, retablos, etc. En 1707 la sede se trasladó a la iglesia de San Lorenzo mientras se construía la nueva catedral, que se consagró en 1781.



Puerta de los Fillols

De iglesia a cuartel

Debido a su situación, en una zona elevada y junto al castillo, el lugar tenía un evidente interés defensivo. La catedral fue utilizada como hospital y fortaleza durante la guerra de los Segadors (desde 1640). En 1707 el lugar fue cerrado al culto y los canónigos se refugiaron en Santt Llorenç y ya no pudieron regresar.




Puerta de los Fillols

De una fotografía estereoscópica de Josep Salvany, 1924
Biblioteca de Catalunya. Fons Josep Salvany



Puerta de los Fillols

La comunidad reclamaba la propiedad del lugar y por ello, en 1746, Felipe V ordenó la demolición de los edificios, lo que no se llegó a llevar a cabo por la muerte del mismo monarca. Ese año se ordenaba su adaptación como cuartel, perdiéndose los últimos bienes muebles que quedaban. Esta situación empezó a cambiar con la declaración de Monumento Nacional (1918) y su cesión a la Administración (1948), después siguieron las primeras obras de restauración. Ahora depende de la Generalitat de Catalunya.



Puerta de los Fillols



Nave central



Interior de la Catedral Antigua (Lérida)
Francesc X. Parcerisa (1839)

Institut d'Estudis Ilerdencs. Servei d'Arxiu i Llegats



Capilla de la Epifanía



Capilla de la Epifanía



Capilla de Sant Tomàs



Capilla de Sant Tomàs. Apostolado



Calvario




Capilla de Sant Pere



Rosetón occidental



Cimborrio



Capiteles de la nave



Capiteles de la nave



Capiteles de la nave



Bóveda de la Seu




Portada principal, en el claustro



Claustro



Galería sur del claustro




Ventanal del claustro



Portal de los Apòstols



Tímpano del portal de los Apòstols



El portal en una postal de época



Vista oriental de la ciudad de Lérida

Juan Fernando Palomino, 1783

Institut d'Estudis Ilerdencs. Servei d'Arxivi i Llegats



La Seu Vella



Santa Maria la Antiga, antes de la restauración (2001)

Bibliografia:

- Montserrat Macià. Catalunya romànica. Vol. XXIV. Enciclopèdia Catalana. Barcelona, 1997
- Montserrat Macià, Josep Lluís Ribes. L'art gòtic a Catalunya. Arquitectura I. Enciclopèdia Catalana. Barcelona, 2002

Situación:

La Seu Vella está situada en la parte más alta de la ciudad, sobre la ciudad vieja

Coordenadas GPS: N 41.616709 E 0.62494

